



**MINISTÈRE  
DE LA TRANSITION  
ÉCOLOGIQUE  
ET DE LA COHÉSION  
DES TERRITOIRES**

*Liberté  
Égalité  
Fraternité*

# Les statistiques sur les entrepôts et plates-formes logistiques

Sabine Bessière  
Sous-direction des statistiques des transports  
Service des Données et Etudes Statistiques  
Commissariat Général au Développement Durable

# Un peu d'histoire ...

- Pas de règlement européen, ni de texte juridique au niveau national encadrant la collecte de données sur les entrepôts
- Le patrimoine logistique : au carrefour des statistiques des transports et de la construction
- 2007 : le Conseil National de l'Information Statistique recommande de développer la connaissance sur la logistique
  - Création en 2009 d'un premier répertoire des entrepôts et plates-formes logistiques
  - Actualisé à un rythme annuel jusqu'en 2018, puis en 2021
  - 2 enquêtes « structurelles » sur l'activité des entrepôts, menées en 2011 et 2017

# Le recensement des grands entrepôts

## Entrepôt ou plateforme logistique (EPL) : une définition complexe

- Tout espace dédié à l'entreposage ainsi qu'aux opérations logistiques telles que la préparation de commandes, le conditionnement, la réception ou l'expédition de marchandises, etc.
- En grande majorité, des **bâtiments fermés**, mais certains **à l'air libre** (entrepôts de véhicules ou de matériaux de construction)
- **Avec** ou **sans** stockage :
  - **Entrepôt** : stockage > 1 jour
  - **Plate-forme logistique** : marchandise réexpédiée dans la journée
- Situé dans un établissement dont **l'activité principale** n'est **pas forcément logistique** (entrepôt qui alimente une usine située sur le même site)
- Critère de taille : > 5 000 m<sup>2</sup> ou 40 000 m<sup>3</sup>

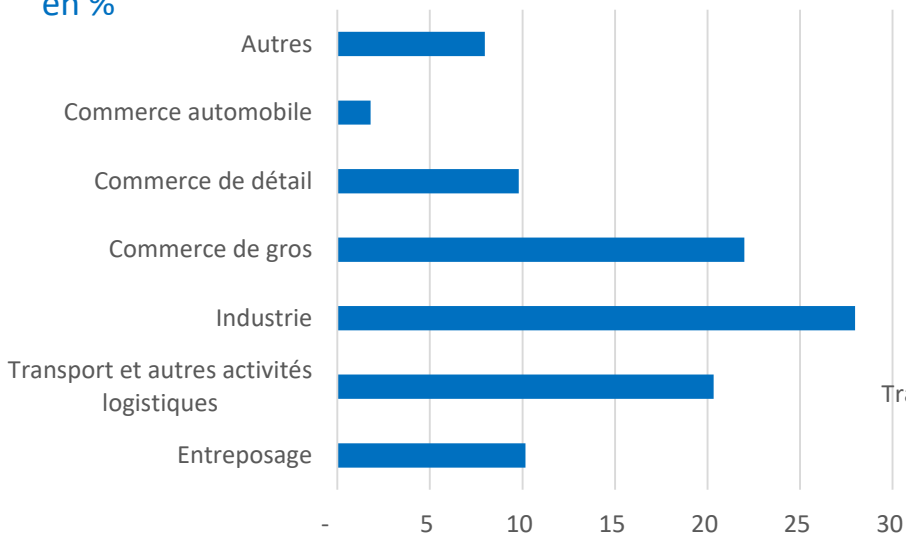
# Le recensement des grands entrepôts

## => Une construction du répertoire par une approche multi-sources :

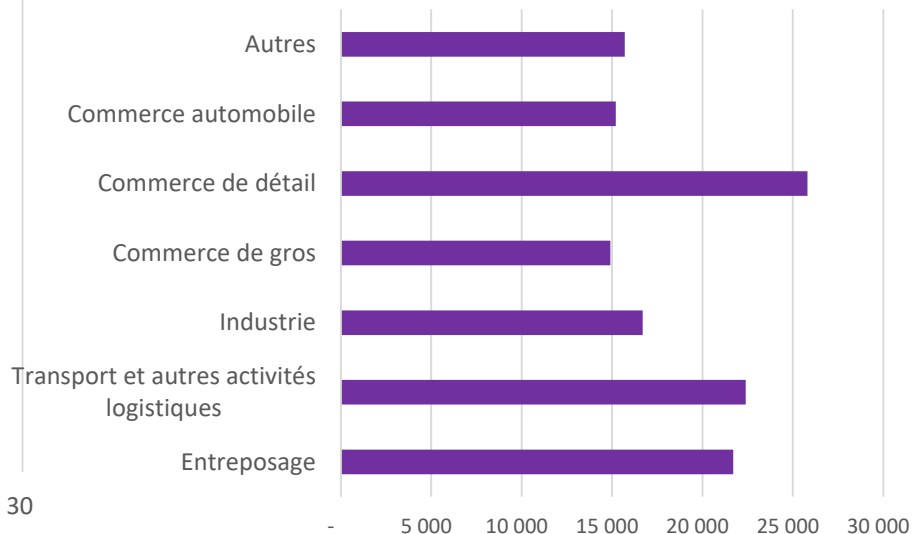
- Répertoire SIRENE : liste des établissements actifs exerçant une activité logistique
- Déclaration sociale nominative (DSN) : liste des établissements dont une part importante des effectifs exercent une profession de la logistique
- Fichiers administratifs : Installations Classées (ICPE), mises en chantier (SITADEL)
- Presse professionnelle
- Enquêtes complémentaires auprès des établissements pour s'assurer de la présence d'entrepôts et de leur surface logistique
- Enquêtes statistiques sur l'activité logistique

# 4 400 entrepôts et plates-formes logistiques de 5 000 m<sup>2</sup> ou plus, pour une surface totale de 83 millions de m<sup>2</sup> fin 2021

## Répartition par secteur d'activité de l'entreprise exploitante en %

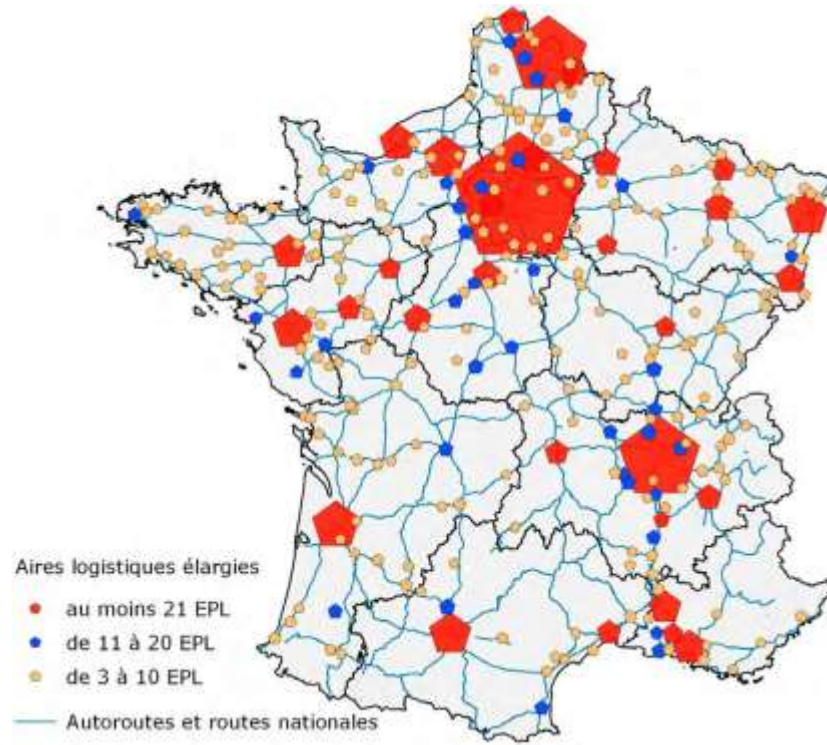


## Surface moyenne en m<sup>2</sup>



Source : SDES, répertoire des entrepôts 2021

## L'atlas des entrepôts et aires logistiques en 2015

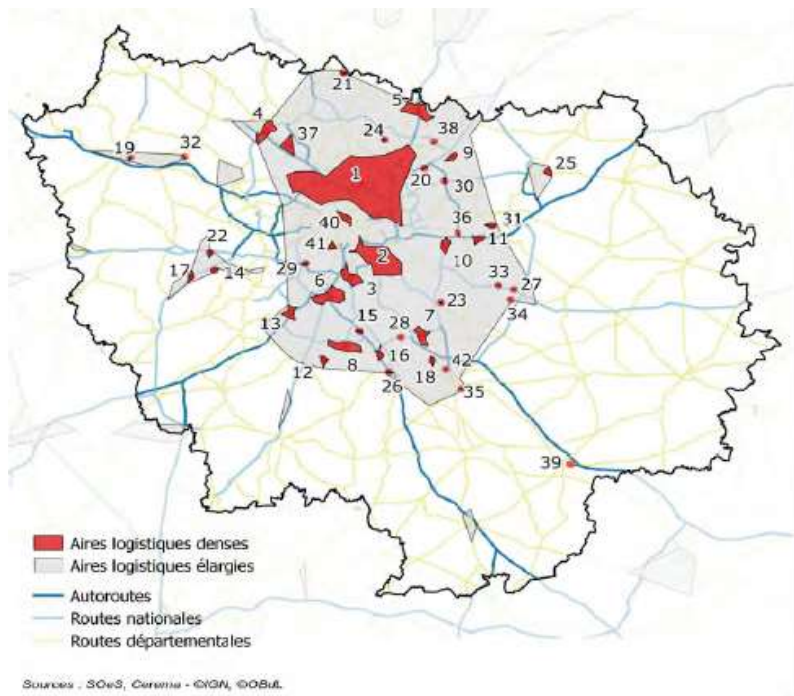


Sources : SDES, répertoire des entrepôts 2015

### Aire logistique élargie :

- au moins 3 EPL de plus de 5 000 m<sup>2</sup>
- distants de moins de 6 kilomètres d'un autre EPL

## L'atlas des entrepôts et aires logistiques en 2015 : par région



Sources : SDES, répertoire des entrepôts 2015

### Aire logistique dense :

- au moins 3 EPL de plus de 5 000 m<sup>2</sup>
- distants de moins de 2 kilomètres d'un autre EPL

# L'atlas des grands entrepôts et aires logistiques en 2015 :

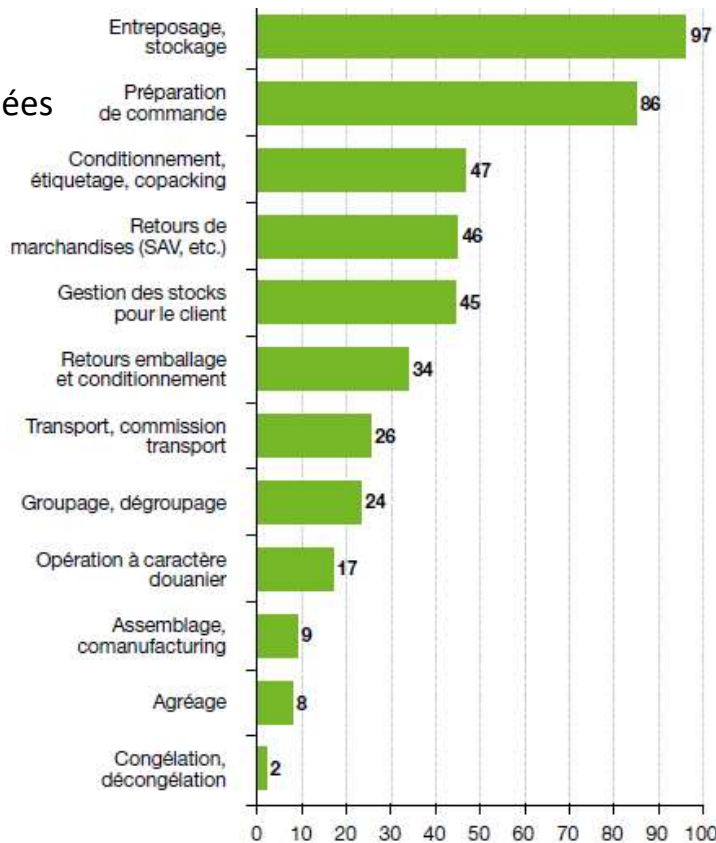
## Des données de cadrage national et par région :

- Répartition des grands EPL par **activité** et **surface** des entreprises exploitantes
- Répartition des grands EPL par **type d'aires logistiques** (élargies/denses/peu denses)
- **Composition** de chaque aire logistique (communes concernées, nombre et description des EPL)
- Effectifs logistiques et **professions exercées**
- Nombre de trajets et tonnage annuels du **transport routier** sous pavillons français et étranger chargeant/déchargeant dans chaque région (source enquête Transport Routier de Marchandises)



# L'enquête sur l'activité des EPL en 2016

Part des EPL selon les  
opérations logistiques réalisées  
En %

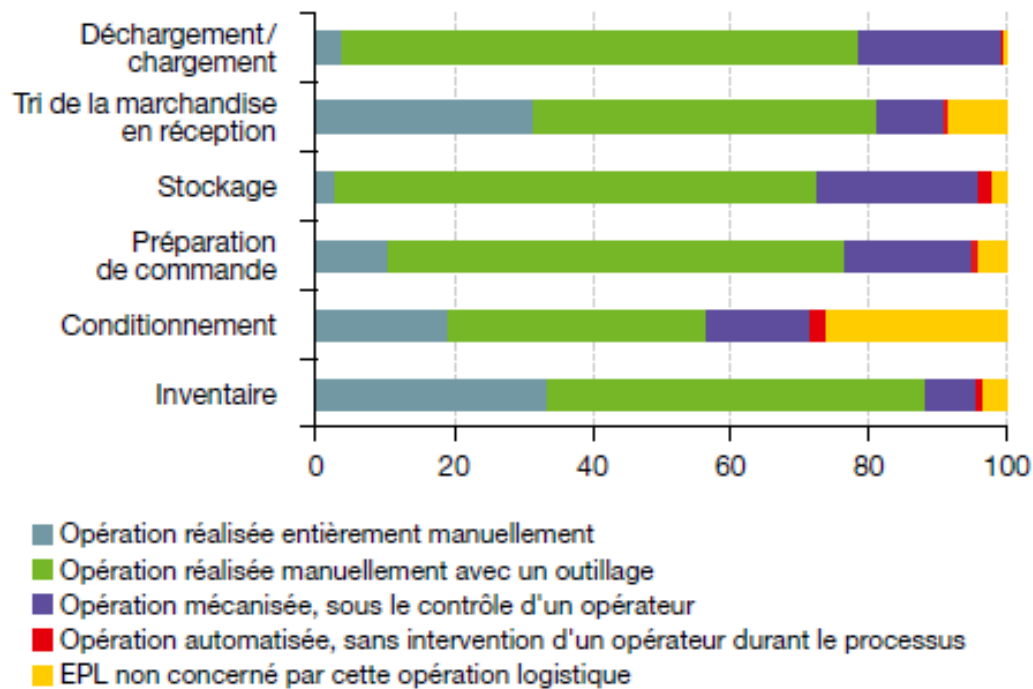


L'entrepôt, cœur d'activité,  
mais loin d'être l'unique  
opération

Champ : EPL de plus de 5 000 m<sup>2</sup>, France métropolitaine.  
Source : SDES

# L'enquête sur l'activité des entrepôts et plateformes logistiques en 2016 :

Répartition des EPL selon le niveau de mécanisation des opérations En %



L'automatisation et la  
mécanisation :  
un phénomène émergent

Champ : EPL de plus de 5 000 m<sup>2</sup>, France métropolitaine.  
Source : SDES

# L'enquête sur l'activité des entrepôts et plates-formes logistiques en 2016 :

## Des données de cadrage national sur les grands EPL

- Opérations réalisées
- Automatisations des process, équipements
- durée de stockage, taux de remplissage, flux de chargements et déchargements
- **Activité : compte propre/ compte d'autrui, nb clients, secteur, saisonnalité**
- Caractéristiques physiques des entrepôts (année de construction, hauteur, portes à quai, température, HQE...)
- **Localisation et intermodalité (équipements intermodaux, localisation sur zone portuaire, industrielle...)**
- Effectifs logistiques, recours à l'intérim

# Évolution des surfaces de locaux autorisés et commencés (en date de prise en compte)



Les taux d'évolution représentés dans les graphiques rapportent le cumul des 12 derniers mois à celui des 12 mois précédents.

Source : SDES, Sit@del2, en surface de plancher

# Des données pour répondre à quels besoins ?

## Champ ?

- Approche par les flux de transport/report modal : tout entrepôt générant du transport de marchandises ? y c. aires de manutention portuaire, parkings à ciel ouvert, silos... ?
- Approche foncière/logistique urbaine : TOUS les entrepôts, y c. petits ?
- Approche sectorielle ?

## Quels enjeux ?

- Maillage du territoire
- emprise foncière, artificialisation, optimisation de l'existant
- obsolescence/automatisation
- réduction des émissions, report modal vers le ferroviaire/fluvial
- Livraison du dernier kilomètre

# Des données pour répondre à quels besoins ?

## Quelle granularité territoriale ?

- Les limites des enquêtes :
  - Pour un cadrage national/régional
  - non exhaustif
  - Secret statistique : non diffusable à un niveau territorial fin
- Mobiliser d'autres sources de données
  - Explorer d'autres pistes (données foncières, permis de construire, données fiscales, artificialisation des sols...) ?
  - Privilégier des données locales ?
  - Existence de données privées ?



**MINISTÈRE  
DE LA TRANSITION  
ÉCOLOGIQUE  
ET DE LA COHÉSION  
DES TERRITOIRES**

*Liberté  
Égalité  
Fraternité*

# MERCI DE VOTRE ATTENTION

Pour en savoir plus :

<https://www.statistiques.developpement-durable.gouv.fr/logistique-1?rubrique=57>

<https://www.statistiques.developpement-durable.gouv.fr/construction-de-locaux-resultats-fin-septembre-2022-france-entiere?rubrique=47&dossier=1053>